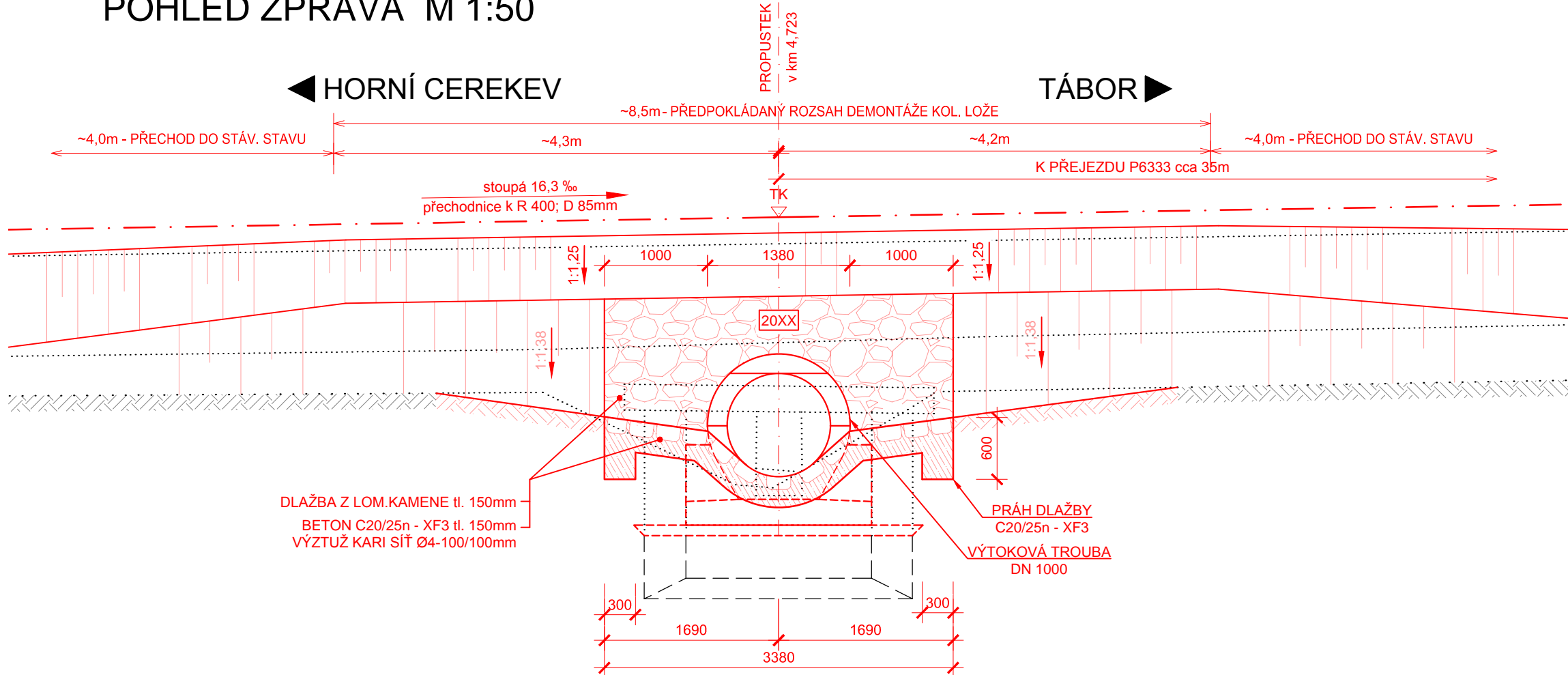
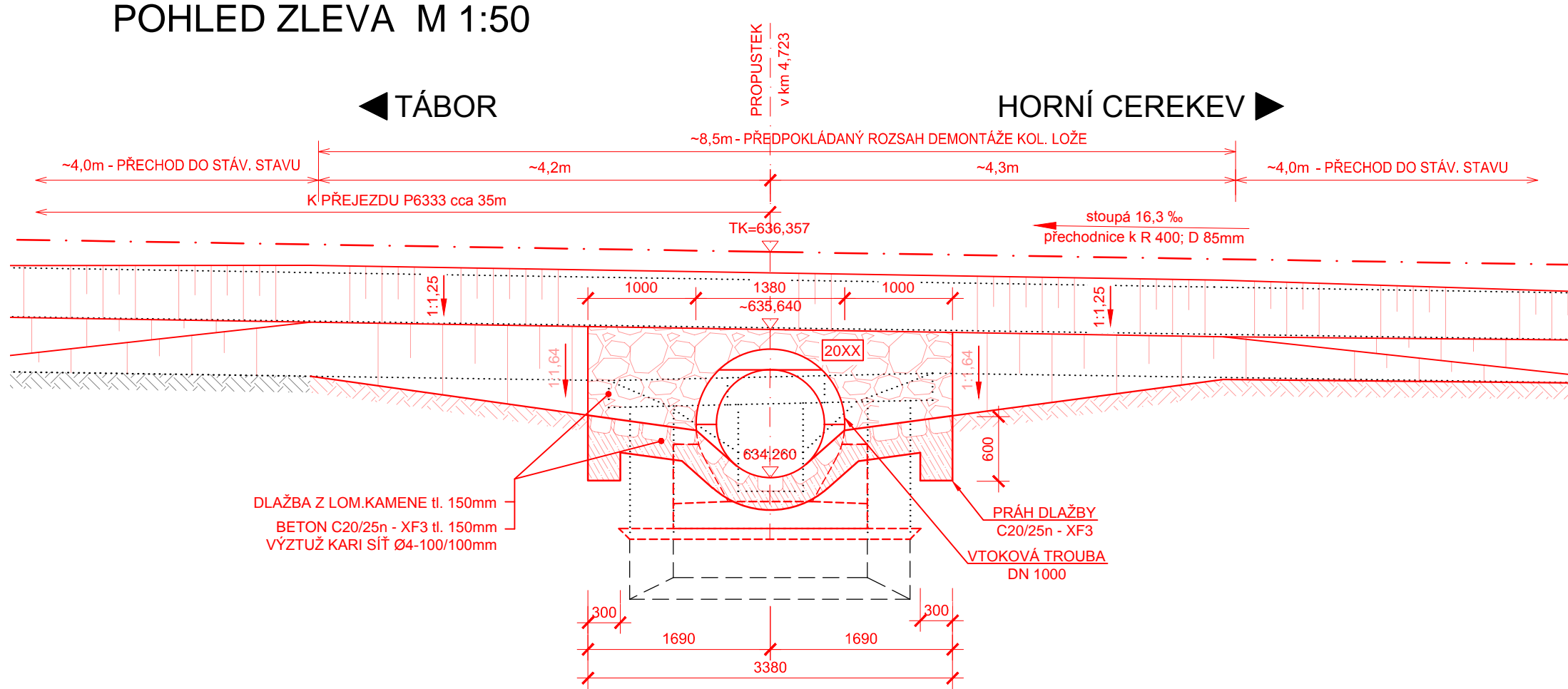


POHLED ZPRAVA M 1:50



POHLED ZLEVA M 1:50



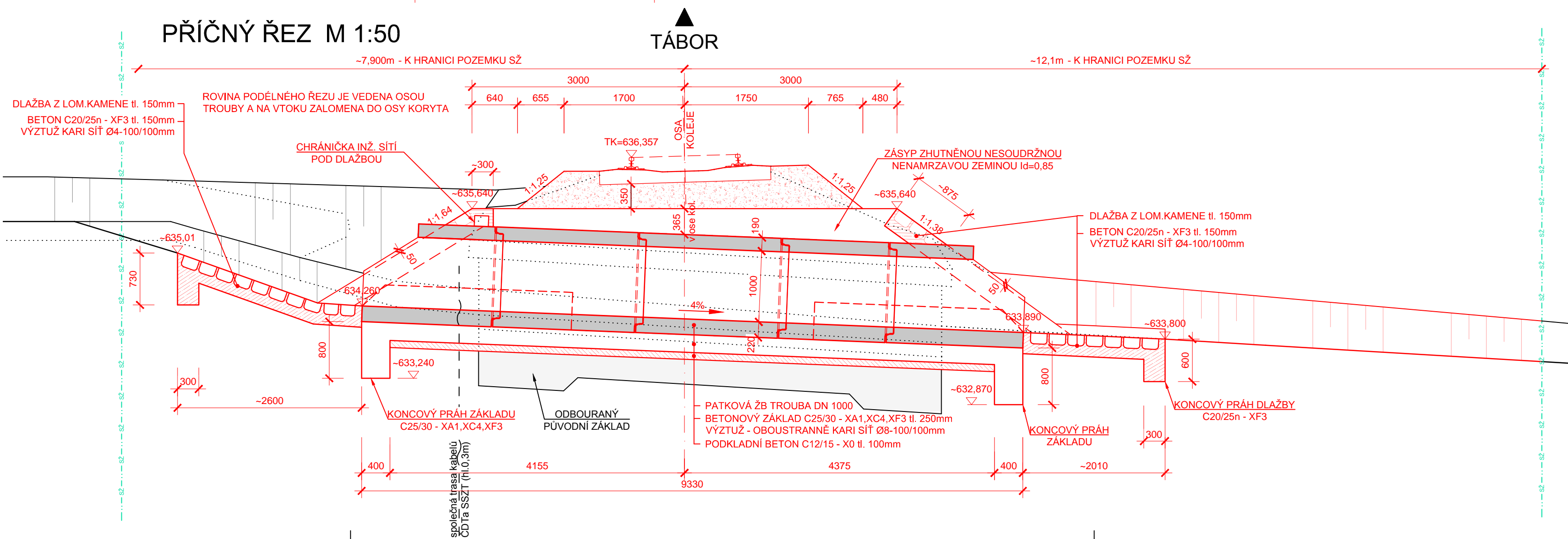
LEGENDA ČAR: — KATASTR - HRANICE POZEMKŮ  
- - - - - KATASTR - HRANICE SŽ  
LEGENDA SÍTÍ: - - - - - společná trasa kabelů ČDTa SSZT

SOUŘADNICOVÝ SYSTÉM: S-JSTK  
VÝŠKOVÝ SYSTÉM: Bpv

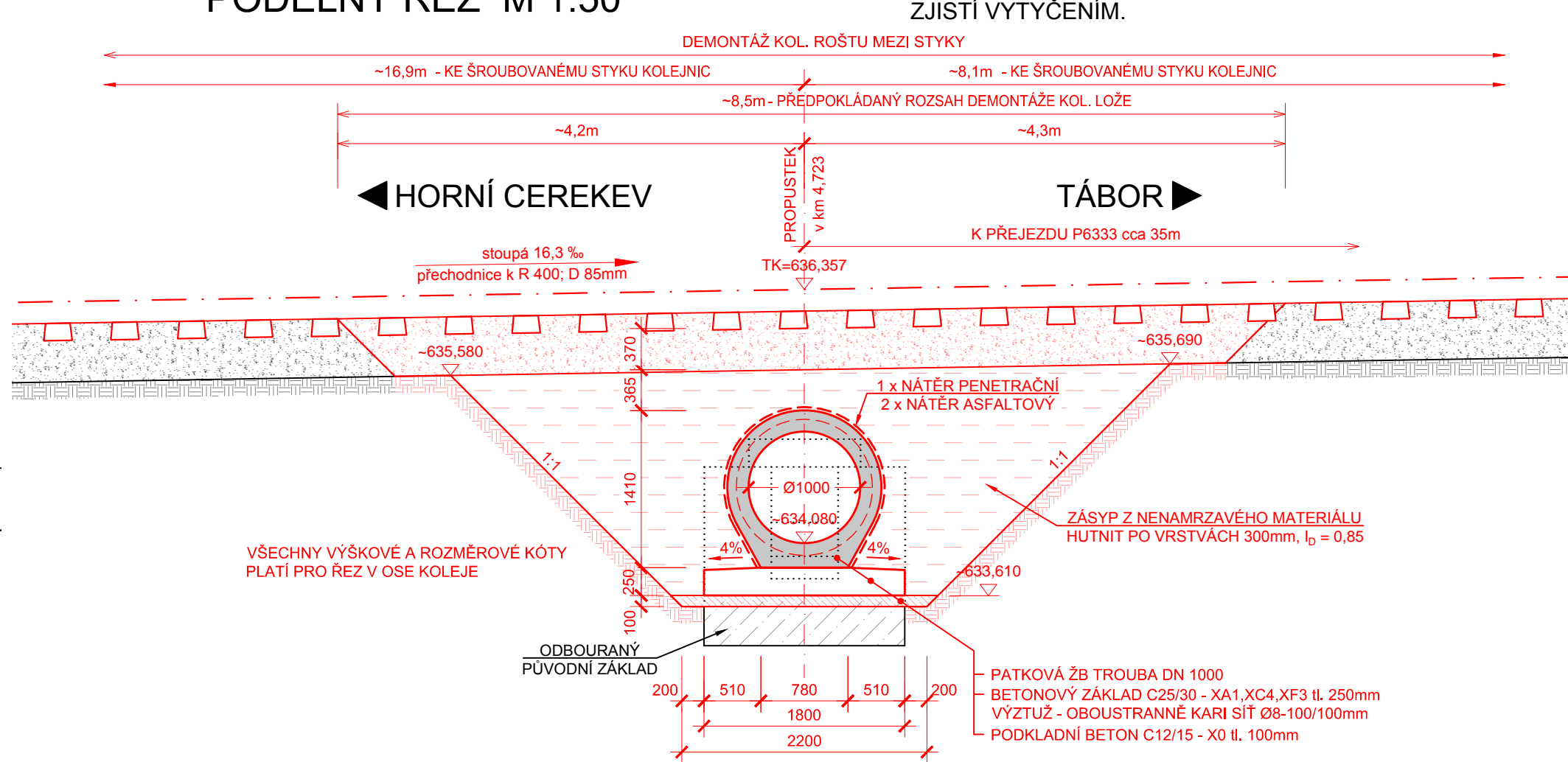
- POZNÁMKY:
- STÁVAJÍCÍ STAV JE ZAKRESLEN DLE ZAMĚŘENÍ NA MÍSTĚ (04/2022) A S VYUŽITÍM ARCHIVNÍ DOKUMENTACE.
  - NA OBJEKTU NEBYL PROVEDEN STAVEBNĚ TECHNICKÝ PRŮZKUM, TVAR, DIMENZE A MATERIÁL ČÁSTÍ OBJEKTU NEMUSÍ BÝT SHODNÉ SE ZÁKRESEM.
  - OBJEKT JE cca 35m PŘED ŽEL.PŘEJEZDEM P 6333 (VE SMĚRU STANIČENÍ).
  - TRATĚ STOUPÁ 16,3‰, JE V PŘECHODNICI K LEVÉMU OBLOUKU (R 400, D 85), JE NEELEKTRIZOVANÁ A PŘEMOŠTOVANOU PŘEKÁŽKOU JE OBČASNÁ VODOTEČ.
  - VLEVO TRATĚ JE SPOLEČNÁ TRASA KABELŮ SSZD A CTD VE SPRÁVĚ ČD-T (METALICKÉ A OPTICKÝ KABEL, HDPE TRUBKA). STÁVAJÍCÍ TRASA JE ZAKRESLENA DLE PODKLADŮ SPRÁVCŮ (HL. 0,3m POD TERÉNEM PŘED VTOKOVÝM ČELEM). NA MÍSTĚ KABEL ZJIŠTĚN NA POVRCHU PŘESYPÁVKY, LOKÁLNĚ ODKRYTÝ A VIDITELNÝ VE ŽLABU NA ŘÍMSE. SKUTEČNÝ STAV SE ZJISTÍ VYTYČENÍM.

SOUŘADNICOVÝ SYSTÉM: S-JTSK  
VÝŠKOVÝ SYSTÉM: Bpv

PŘÍČNÝ ŘEZ M 1:50



PODÉLNÝ ŘEZ M 1:50



STAVBA: Oprava propustku v km 4,723  
na trati Horní Cerekev - Tábor

OBJEDNATEL: Správa železnic, s.o.  
Oblastní ředitelství Brno  
Kounicova 26  
611 43 Brno

dipont		DIPONT s.r.o., projektová a inženýrská činnost Klíšská 1432/18, 400 01 Ústí nad Labem, CZ E: dipont@dipont.cz T: 00420 475 201 724	Zakázka: D22005	Datum: 11/2022
ODP. PROJEKTANT SO	VYPRACOVAL	TECHNICKÁ KONTROLA	Účel PD: DSP	
ING. MARTIN PLŠEK	ING. VÁCLAV TOMÁNY	ING. PETR NOVÁK	Měřítka: 1:50	
OBJEKT: SO 201 Propustek v km 4,723			Formát: 5xA4	
PŘÍLOHA: DISPOZICE NOVÉHO STAVU ŘEZY, POHLEDY			Část: D.2.1.4	Paré:
			Příloha: 3.2	